


ASEMAKAAVAN MUUTOS
 T A M P E R E
 Kaupunginosa: VII
 Kortteli n:o 114
 Tontti n:o 37
 Katualue: KISAKENTÄNKATU (osa)

ASEMAKAAVAMERKINNÄT JA -MÄÄRÄYKSET:


- ...— 3 m sen kaava-alueen ulkopuolella oleva viiva, jota vahvistaminen koskee.
- — — — — Eri kaavamääräysten alaisten alueen osien välinen raja.
- — — — — Korttelin, korttelinosan ja alueen raja.
- — — — — Ohjeellinen tontiraja.

- Putkiviemäri.
- VII** Kaupunginosan numero.
- 114** Korttelin numero.
- 37** Tontin numero.

KISAKENTÄN Kadun nimi.

 Istutettava tontin osa.


V Roomalainen numero, joka osoittaa rakennusten, rakennuksen tai sen osan suurimman sallitun varsinaisen kerrosluvun.


 Rakennusala.

2h Sallittu asuinhuoneistomäärä tonttia kohden.

10000 m² Luku, joka osoittaa tontin sallitun varsinaisen kerrosalan.

X Risti merkinnän päällä osoittaa merkinnän poistamista.

 Asunto- tai liikerakennusten korttelialue.

 Opetustoimintaa palvelevien rakennusten korttelialue.

 Puistoalue.

 Urheilualue.

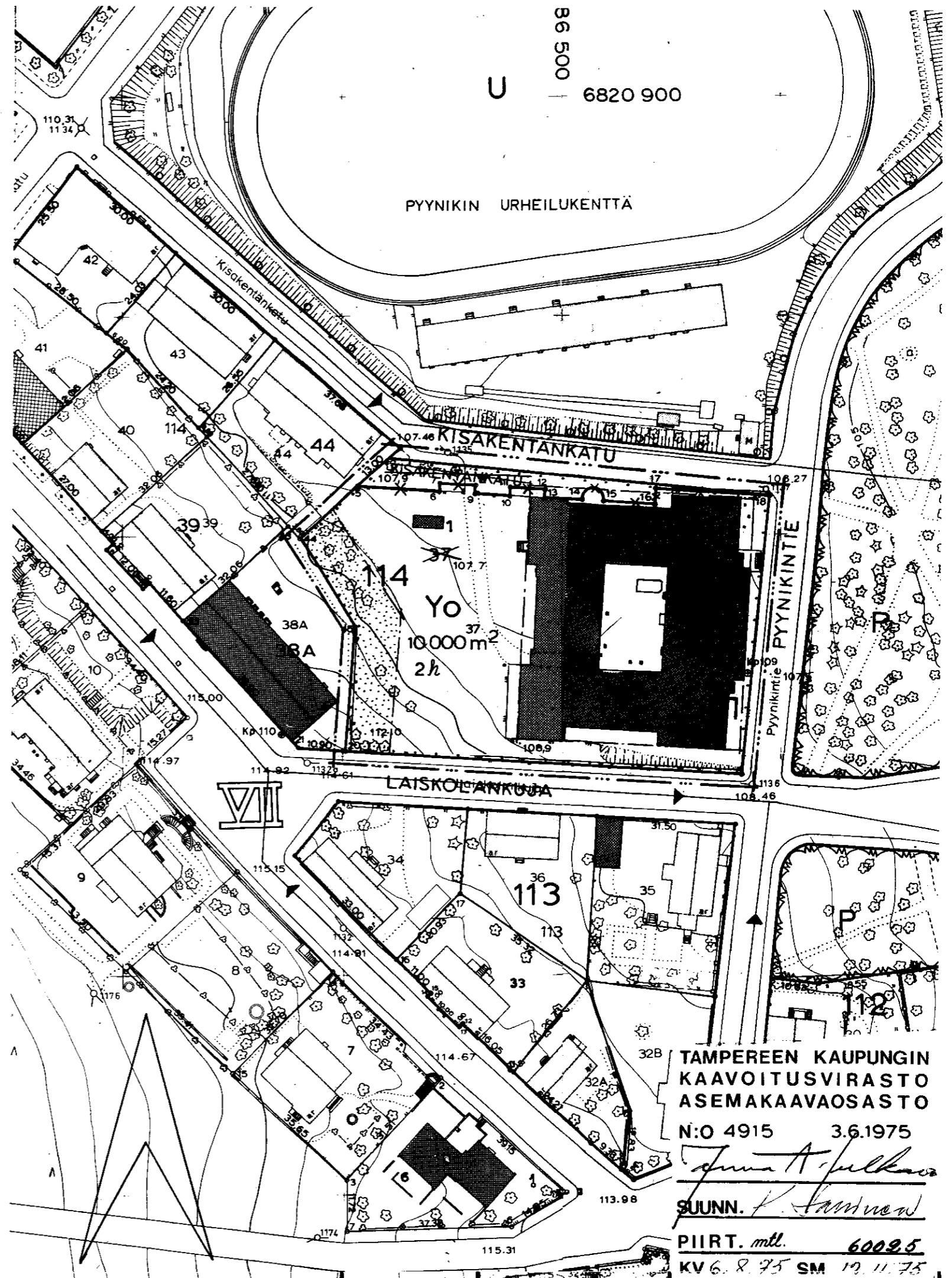
Tontille on osoitettava vähintään 50 autopaikkaa.

Tontin rakennusosalalla sallitaan työtilojen rakentaminen osittain maanpinnan alapuolella oleviin tiloihin.

1:1000

0 5 10 20 30 40 50 100 150m

Muutetaan 15.11.1919 vahvistettua asemakaavaa n:o —.



TAMPEREEN KAUPUNGIN
 KAAVOITUSVIRASTO
 ASEMAKAAVAOSASTO

N:O 4915 3.6.1975

Jouko A. Jalkanen

SUUNN. *K. Saarinen*

PIIRT. *mll.* 6009.5

KV 6. 8. 75 SM 19. 11. 75